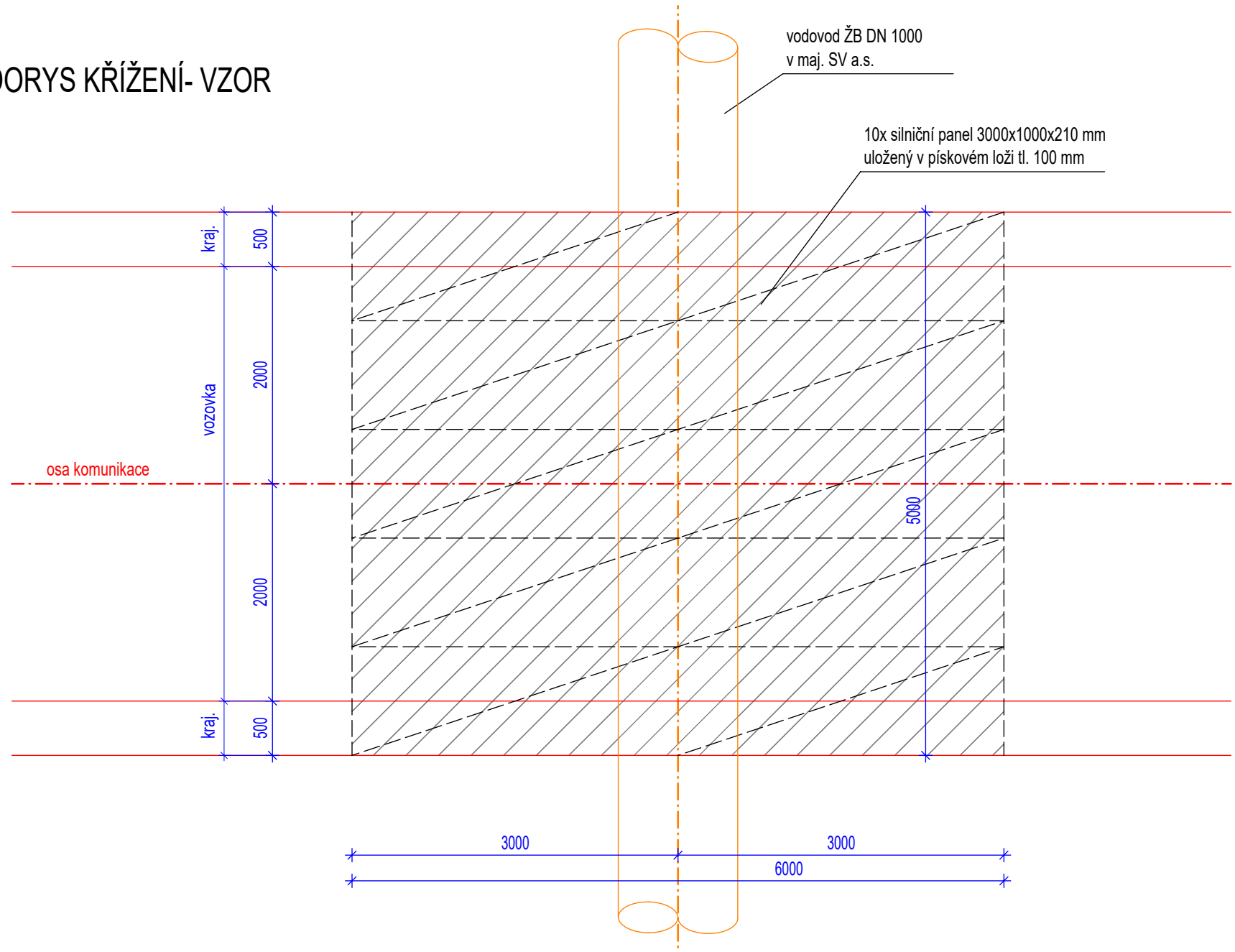


PŮDORYS KŘÍŽENÍ- VZOR

POZN.:

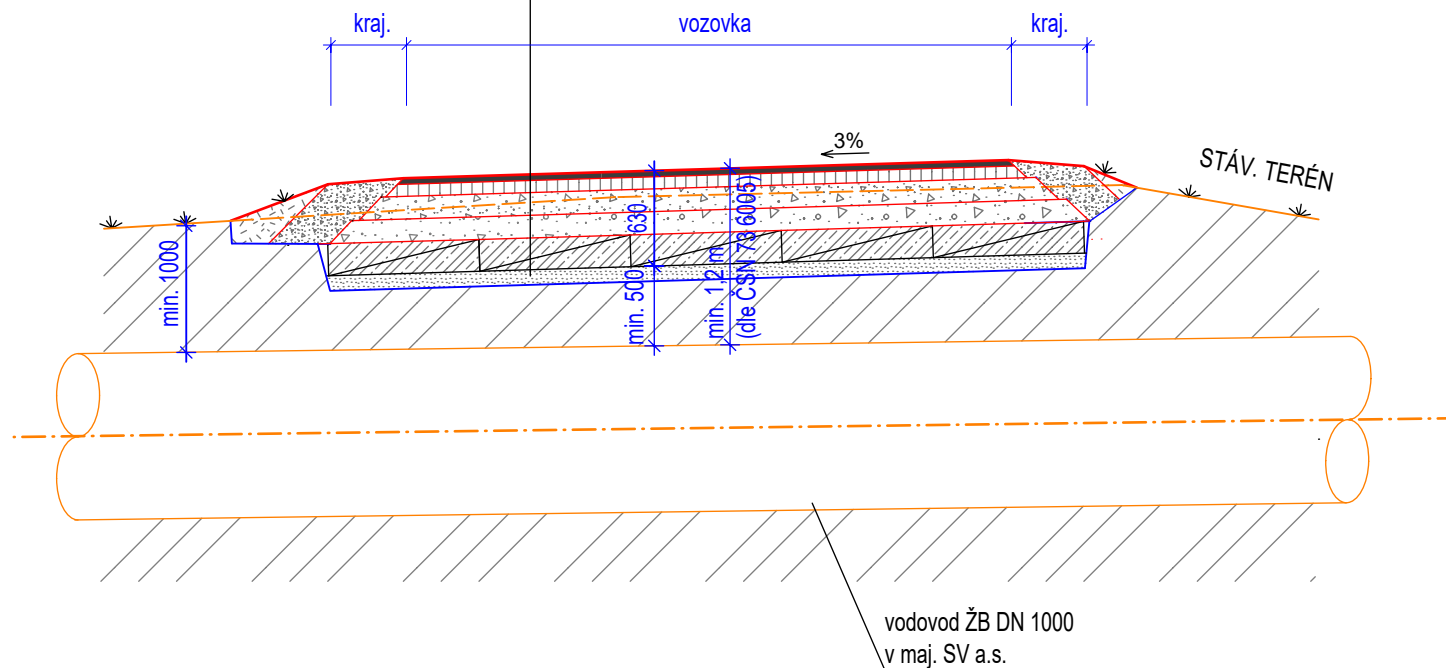
- zhotovitel bude respektovat podmínky správce sítě pro práci v ochranném pásmu
- stavební činnost lze provádět pouze po předchozím písemném souhlasu správce sítě
- krytí stávajícího potrubí bude při realizaci ověřeno kopanými sondami, sondy budou provedeny mimo půdorys navržené komunikace
- veškeré výkopové práce v ochranném pásmu budou prováděny ručně







PŘÍČNÝ ŘEZ

SKLADBA PN 5-1 (PN 502 modif.), TDZ VI, D3

asfaltobeton	ACO11	40 mm
spoj. postřik (0,25 kg/m ²)	PS-A	
asfaltobeton	ACP 16+	80 mm
inf. postřik (0,9 kg/m ²)	PI-E	
štěrkodrt'	ŠD,a	150 mm
štěrkodrt'	ŠD,b	150 mm
silniční panely		210 mm
pískové lože		100 mm
celkem		730 mm



Souřadnicový systém S-JTSK
Výškový systém Bpv

objednatel: Česká republika- Státní pozemkový úřad, Krajský pozemkový úřad pro Středočeský kraj, Pobočka Mělník						vyhotovení:	
generální projektant stavby: ARTECH spol. s r.o. Dušní 112/16, 110 00 Praha , IČ: 25024671 Adresa pro doručování: Žižkova 152, 436 01 Litvínov E-mail: artech@artech.cz , tel. 476 111 782							
vypracoval (projektant):		autorizoval (zodpovědný projektant)		řízení projektu (hlavní inženýr projektu):		zhotovitel části projektu	
Ing. Roman Ernest		Ing. Jan Havanič		Ing. Ladislav Slaviček		 ARTECH PROJEKTOVÁ PŘÍPRAVA A REALIZACE STAVEB	
							
stavebník: Česká republika- Státní pozemkový úřad, Krajský pozemkový úřad pro Středočeský kraj, Pobočka Mělník							
kraj:	Středočeský	st.úřad:	Mělník	obec:	Malý Újezd		
ZPRACOVÁNÍ PROJEKTOVÝCH DOKUMENTACÍ V 15 KATASTRÁLNÍCH ÚZEMÍ- ČÁST 9 ZPRACOVÁNÍ PROJEKTOVÝCH DOKUMENTACÍ V K.Ú. MALÝ ÚJEZD - DOKUMENTACE II. C. STAVEBNÍ ČÁST C.1 SO 101 - POLNÍ CESTA C19 K.Ú. MALÝ ÚJEZD						stupeň PD	DSP, DPS
						datum	09/2016
						formát	2xA4
						měřítko	1:50
						zakázka	1851
KŘÍŽENÍ CESTY S VODOVODEM DN1000-VZOR						číslo (ozn.) dokumentu:	10.